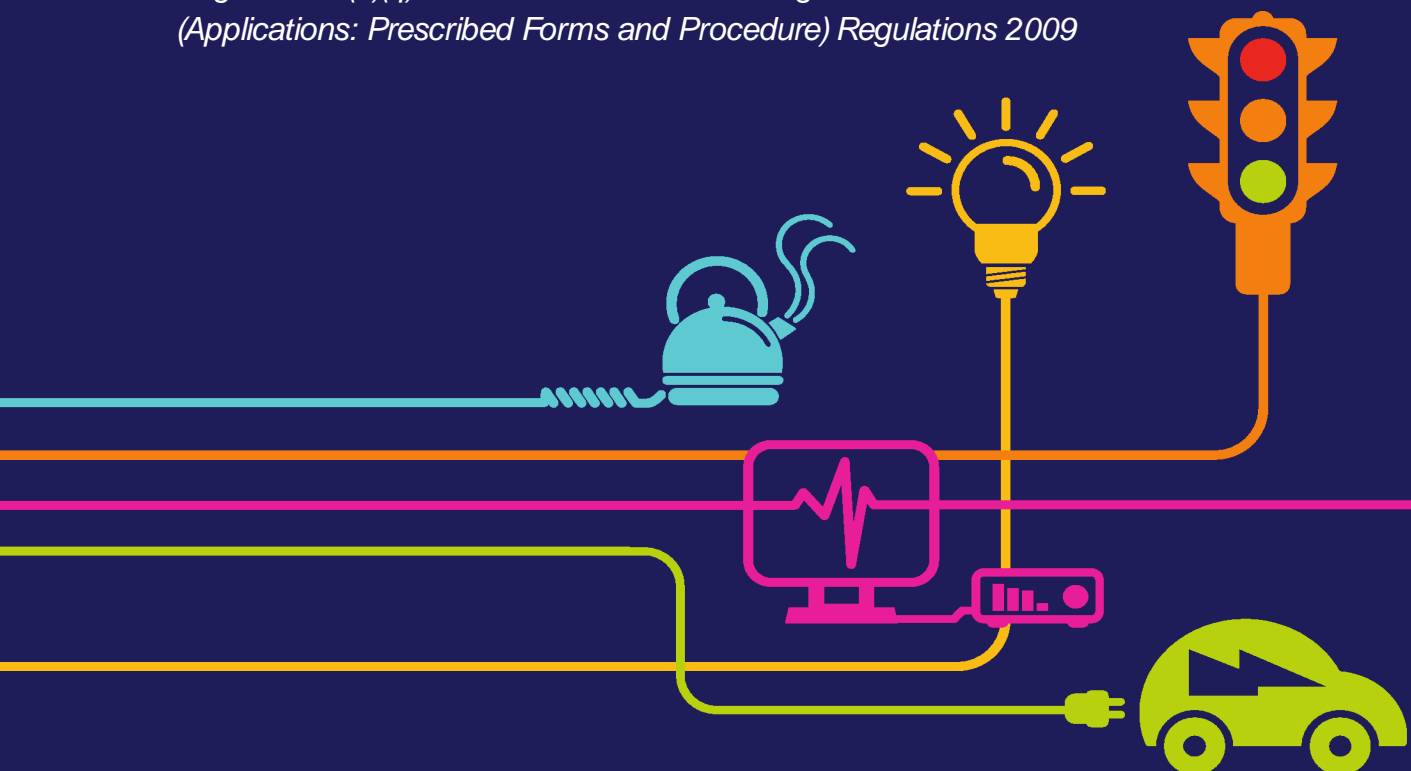


DOGFEN 8.1

# Dogfen Lywio

National Grid (Prosiect Cysylltiad Gogledd Cymru)

*Regulation 5(2)(q) of the Infrastructure Planning  
(Applications: Prescribed Forms and Procedure) Regulations 2009*





# Tabl Cynnwys

<b>CYFLWYNIAD</b>	<b>3</b>
Yr ymgeisydd a throsolwg o Brosiect Cysylltiad Gogledd Cymru .....	3
Pwrpas y ddogfen hon .....	4
Eglurhad o'r dull o rifo'r dogfennau .....	4
<b>TABL O DDOGFENNAU'R CAIS</b>	<b>5</b>
Dogfennaeth .....	5
<b>CYFROL 1: GWYBODAETH Y CAIS</b>	<b>8</b>
Cyflwyniad .....	8
Cynnwys y Gyfrol .....	8
<b>CYFROL 2: GORCHYMYN CANIATÂD DATBLYGU DRAFFT</b>	<b>9</b>
Introduction .....	9
Cynnwys y Gyfrol .....	9
<b>CYFROL 3: GWYBODAETH AM GAFFAEL GORFODOL</b>	<b>10</b>
Cyflwyniad .....	10
Cynnwys y Gyfrol .....	10
<b>CYFROL 4: CYNLLUNIAU</b>	<b>11</b>
Cyflwyniad .....	11
Cynnwys y Gyfrol .....	11
<b>CYFROL 5: GWYBODAETH AMGYLCHEDDOL</b>	<b>14</b>
Cyflwyniad .....	14
Cynnwys y Gyfrol .....	14
<b>CYFROL 6: ADRODDIAD YMGYNGHORI</b>	<b>16</b>
Cyflwyniad .....	16
Cynnwys y Gyfrol .....	16
<b>CYFROL 7: ADRODDIADAU ERAILL</b>	<b>16</b>
Cyflwyniad .....	16
Cynnwys y Gyfrol .....	16
<b>CYFROL 8: CYFIEITHIADAU CYMRAEG</b>	<b>18</b>
Cyflwyniad .....	18
Cynnwys y Gyfrol .....	18
<b>CYFROL 9: DOGFENNAU CYFEIRIO</b>	<b>19</b>
Cyflwyniad .....	19
Cynnwys y Gyfrol .....	19



## Cyflwyniad

### Yr ymgeisydd a throsolwg o Brosiect Cysylltiad Gogledd Cymru

Gwaith National Grid yw cysylltu pobl â'r ynni maen nhw'n ei ddefnyddio, boed i gynhesu a goleuo eu cartrefi, neu i gadw ffatrïoedd a swyddfeydd i fynd. Wrth i hen orsafoedd pŵer gau mae angen cysylltu ffynonellau ynni newydd â'n rhwydwaith, fel bod trydan ar gael o hyd ar amrantiad.

Un o'r ffynonellau ynni newydd hyn yw gorsaf bŵer niwclear arfaethedig Wylfa Newydd ar Ynys Môn. Er mwyn cludo'r ynni o Wylfa Newydd o amgylch y Deyrnas Unedig, mae angen i National Grid ei gysylltu â'r rhwydwaith trydan foltedd uchel.

Nid yw'r rhwydwaith trydan presennol ar Ynys Môn ac yng ngogledd Gwynedd yn ddigon cryf i gludo'r ynni newydd y bwriedir ei gynhyrchu felly mae angen i National Grid adeiladu cysylltiad newydd rhwng Wylfa a Phentir yng Ngwynedd. Mae hyn yn ychwanegol at y llinell uwchben sy'n bodoli'n barod ar Ynys Môn. Enw'r prosiect seilwaith newydd hwn yw Prosiect Cysylltiad Gogledd Cymru.

Mae'r Datblygiad Arfaethedig yn cynnwys:

- Addasiadau i is-orsaf bresennol Wylfa;
- Rhannau newydd o linell uwchben 400 kV rhwng is-orsaf Wylfa ac Adeilad Pen Twannel (APT) a Chompownd Terfyn Selio Ceblau (CTSC) Braint ar Ynys Môn, gan gynnwys addasiadau i rannau o'r llinell uwchben 400 kV bresennol rhwng Wylfa a Phentir;
- APT / CTSC Braint ar Ynys Môn;
- Twannel rhwng APT Braint a Thŷ Fodol;
- APT / CTSC Tŷ Fodol yng Ngwynedd;
- Rhan newydd o gysylltiad llinell uwchben rhwng APT / CTSC Tŷ Fodol ac Is-orsaf Pentir;
- Estyniad i'r is-orsaf bresennol ym Mhentir; a
- Compowndiau adeiladu dros dro, traciau mynediad, ardaloedd gwaith adeiladu, lledu'r briffordd gyhoeddus mewn rhai mannau a gwaith trydydd parti sydd ei angen er mwyn adeiladu'r seilwaith a restrwyd uchod.

Mae National Grid wedi paratoi cyfres o gynlluniau ac adroddiadau i egluro'n cynigion. Cyflwynwyd ein cais (sy'n cael ei alw'n gais am Orchymyn Caniatâd Datblygu) i'r Arolygiaeth Gynllunio i gael ei adolygu yn unol â Deddf Cynllunio 2008.

## Pwrpas y ddogfen hon

Mae'r ddogfen hon yn rhoi crynodeb o'r adroddiadau a'r cynlluniau sydd yn ein cais. Rhannwyd y dogfennau a'r adroddiadau sy'n ffurfio'r cais yn naw cyfrol sy'n cael eu rhestru yn Nhabl 1.1.

Tabl 1.1 – Cyfrolau'r Cais

Cyfrol	Mae'r gyfrol hon...
1. Gwybodaeth y Cais	yn rhoi manylion am wybodaeth benodol y gofynnir amdani gan yr Arolygiaeth Gynllunio yn y cais
2. Gorchymyn Caniatâd Datblygu Drafft	yn amlinellu'r pwerau cyfreithiol rydym yn gofyn amdanynt er mwyn adeiladu'r cysylltiad
3. Gwybodaeth am Gaffael Gorfodol	yn rhoi tystiolaeth i ddangos pam y gallem fod angen pwerau cyfreithiol
4. Cynlluniau	yn dangos ble rydym yn bwriadu gwneud y gwaith
5. Gwybodaeth Amgylcheddol	yn cynnwys ein hasesiad o'r effaith bosibl ar yr amgylchedd
6. Adroddiad Ymgynghori	yn egluro sut rydym wedi ymgynghori ynglŷn â'r prosiect cyn gwneud y cais
7. Adroddiadau Eraill	yn cynnwys dogfennau eraill a luniwyd ar gyfer y cais
8. Cyfieithiadau Cymraeg	yn darparu cyfieithiad o'r prif ddogfennau neu grynodedb o'r dogfennau yn Gymraeg
9. Dogfennau Cyfeiriol	yn cynnwys dogfennau o gamau cynharach yn y prosiect y cyfeirir atynt mewn rhannau eraill o'n cais

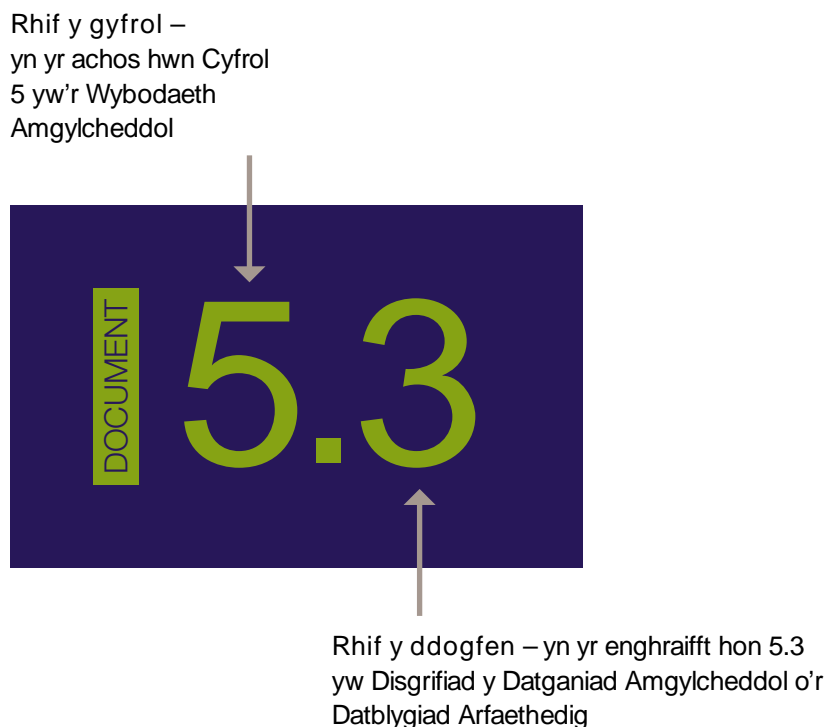
I weld y dogfennau ewch i wefan yr Arolygiaeth Gynllunio:

<https://infrastructure.planninginspectorate.gov.uk/cy/projects/cysylltiad-gogledd-cymru/>

## Eglurhad o'r dull o rifo'r dogfennau

Mae'r dogfennau a gyflwynwyd fel rhan o'r cais yn dilyn fformat rhifo cyson, hynny yw 1.1, 1.2, 4.1, 4.2 ac yn y blaen. Mae Ffigur 1.1 yn dangos sut i ddeall y dull o rifo'r dogfennau.

Ffigur 1.1 – Rhifo'r Dogfennau



# Tabl o Ddogfennau'r Cais

## Dogfennaeth

Rhestrir isod y cyfrolau a'r dogfennau a gyflwynwyd fel rhan o gais National Grid am Orchymyn Caniatâd Datblygu (yn unol â Deddf Cynllunio 2008).

### Cyfrol 1: Gwybodaeth y cais

- 1.1 Navigation Document
- 1.2 Application Letter and s55 Acceptance of Applications Checklist
- 1.3 Application Form
- 1.4 Glossary
- 1.5 Guide to the Application

### Cyfrol 2: Gorchymyn Caniatâd Datblygu Drafft

- 2.1 Draft Development Consent Order
- 2.2 Draft Explanatory Memorandum

### Cyfrol 3: Gwybodaeth am Gaffael Gorfodol

- 3.1 Statement of Reasons
- 3.2 Funding Statement
- 3.3 Book of Reference

### Cyfrol 4: Cynlluniau

- 4.0.1 Overall Location Plan
- 4.0.2 Master Key Plans
- 4.1 Land Affected Plans
- 4.2 Land Plans
- 4.3 Special Category Land Plans and Crown Land Plans
- 4.4 Work Plans
- 4.5 Access and Rights of Way Plans
- 4.6 Other Environmental Features Plan
- 4.7 Statutory or Non-Statutory Sites or Features of Nature Conservation, Habitats and Water Bodies Plans
- 4.8 Habitats and Protected Species, Important Habitats or Other Diversity Features
- 4.9 CONFIDENTIAL: Habitats of Protected Species: Location of Badger Setts Plans
- 4.10 Statutory or Non-Statutory Sites or Features of the Historic Environment Plan
- 4.11 Trees and Hedgerows Potentially Affected Plans
- 4.12 Traffic Regulation Order Plans
- 4.13 Design Drawings
- 4.14 Plans Guidance Document

## Cyfrol 5: Gwybodaeth Amgylcheddol

- 5.0 Environmental Statement – Non-Technical Summary
- 5.1 Chapter 1: Introduction
- 5.2 Chapter 2: Alternatives, Project History and Non-Statutory Consultation
- 5.3 Chapter 3: Description of the Proposed Development
- 5.4 Chapter 4: Construction, Operation, Maintenance and Decommissioning
- 5.5 Chapter 5: EIA Consultation
- 5.6 Chapter 6: EIA Methodology and Basis of Assessment
- 5.7 Chapter 7: Landscape Assessment
- 5.8 Chapter 8: Visual Assessment
- 5.9 Chapter 9: Ecology and Nature Conservation
- 5.10 Chapter 10: Historic Environment
- 5.11 Chapter 11: Geology, Hydrogeology and Ground Conditions
- 5.12 Chapter 12: Water Quality, Resources and Flood Risk
- 5.13 Chapter 13: Traffic and Transport
- 5.14 Chapter 14: Air Quality and Emissions
- 5.15 Chapter 15: Construction Noise
- 5.16 Chapter 16: Operational Noise and Vibration
- 5.17 Chapter 17: Socio-Economics
- 5.18 Chapter 18: Agriculture
- 5.19 Chapter 19: Intra-Project Effects
- 5.20 Chapter 20: Inter-Project Effects
- 5.21 Chapter 21: Statement of the Combined Effects with the Wider Works
- 5.22 Summary of Residual Effects
- 5.23 Habitat Regulations Assessment Report
- 5.24 Statement of Statutory Nuisance
- 5.25 Electric and Magnetic Fields Report
- 5.26 Welsh Language Impact Assessment
- 5.27 Wellbeing Assessment
- 5.28 Schedule of Mitigation
- 5.29 Photomontages
- 5.30 Arboricultural Assessment

## Cyfrol 6: Adroddiad Ymgynghori

- 6.1 Consultation Report
- 6.2 Consultation Report Appendices



## Cyfrol 7: Adroddiadau Eraill

- 7.1 Need Case
- 7.2 Strategic Options Report
- 7.3 History of the Project
- 7.4 Construction Environmental Management Plan
- 7.5 Outline Construction Traffic Management Plan
- 7.6 Public Rights of Way Management Plan
- 7.7 Biodiversity Mitigation Strategy
- 7.8 Archaeological Strategy
- 7.9 Noise and Vibration Management Plan
- 7.10 Outline Soil Management Plan
- 7.11 Outline Waste Management Plan
- 7.12 Outline Materials Management Plan
- 7.13 Enhancement Strategy
- 7.14 Planning Statement
- 7.15 Details of Other Consents and Licences
- 7.16 Design and Access Statement
- 7.17 Design Report
- 7.18 Back Check of Wylfa-Pentir Design Decisions
- 7.19 Design Guide

## Cyfrol 8: Cyfieithiadau Cymraeg

- 8.1 Dogfen Lywio
- 8.2 Memorandwm Esboniadol Drafft
- 8.3 Datganiad o Resymau
- 8.4 Datganiad Cyllido
- 8.5 Dogfen Ganllawiau'r Cynlluniau
- 8.6 Datganiad Amgylcheddol – Crynodeb Annhechnegol
- 8.7 Asesiad o'r Effaith ar yr Iaith Gymraeg
- 8.8 Crynodeb o'r Adroddiad Ymgynghori
- 8.9 Crynodeb o'r Datganiad Cynllunio
- 8.10 Crynodeb o'r Adroddiad Dylunio
- 8.11 Hanes y Prosiect

## Cyfrol 9: Dogfennau Cyfeiriol

- 9.1 Wylfa to Pentir Overhead Electricity Transmission Line – Route Corridor Identification Report (Oct 2012)9.2 Wylfa to Pentir Preferred Route Corridor Selection Report (Oct 2015)
- 9.3 Wylfa to Pentir Route Options Report (Oct 2015)
- 9.4 Preferred Route Option Selection Report Wylfa to the Menai Crossing Area (Sep 2016)
- 9.5 Draft Route Alignment Report Wylfa to the Menai Crossing Area (Sep 2016)
- 9.6 Menai Strait Crossing Report (Sep 2016)
- 9.7 Historic Need Case (2012, 2015 and 2016)
- 9.8 Historic Strategic Options Report (2012, 2015 and 2016)

## Cyrol 1: Gwybodaeth y Cais

### Cyflwyniad

Mae'r gyfrol hon yn rhoi manylion am wybodaeth y mae'r Arolygiaeth Gynllunio yn gofyn amdani wrth gyflwyno cais ac yn egluro sut y gallwch lywio eich ffordd o gwmpas y dogfennau.

Mae'r dogfennau sydd yn y gyfrol hon wedi'u rhestru isod.

### Cynnwys y Gyfrol

- 1.1 Navigation Document (this document) – yn rhoi disgrifiad o'r holl ddogfennau ac adroddiadau sydd yn y cais. Dogfen 8.1 yw'r fersiwn Gymraeg ohoni.
- 1.2 Application Letter and s55 Acceptance of Applications Checklist – llythyr yn egluro beth yw'r cais. Mae rhestr wirio Adran 55 yn mynd gyda'r llythyr hwn.
- 1.3 Application Form – yn darparu'r ffurflen gais ffurfiol ar gyfer y datblygiad arfaethedig ac yn rhestru'r dogfennau sydd wedi cael eu cynnwys.
- 1.4 Glossary – yn egluro'r termau technegol a ddefnyddir yn yr holl ddogfennau.
- 1.5 Guide to the Application – rhestr o ddogfennau cais National Grid am Orchymyn Caniatâd Datblygu ar gyfer Prosiect Cysylltiad Gogledd Cymru sy'n tynnu sylw at y fersiynau diweddaraf.

## Cyfrol 2: Gorchymyn Caniatâd Datblygu drafft

### Cyflwyniad

Er mwyn adeiladu'r cysylltiad arfaethedig, mae angen i National Grid gael caniatâd gan y Llywodraeth. Mae'r dogfennau hyn yn amlinellu'r pwerau cyfreithiol y mae National Grid yn gofyn amdanynt.

Mae'r dogfennau sydd yn y gyfrol hon wedi'u rhestru isod.

### Cynnwys y Gyfrol

- 2.1 Draft Development Consent Order – yn cynnwys rhestr o'r holl waith y bwriadwn ei wneud a beth y byddwn yn ei wneud os byddwn yn cael caniatâd.
- 2.2 Draft Explanatory Memorandum – yn egluro'r Gorchymyn Caniatâd Datblygu Drafft. Gweler Dogfen 8.2 am fersiwn Gymraeg o'r ddogfen hon.

## Cyfrwl 3: Gwybodaeth am Gaffael Gorfodol

### Cyflwyniad

Er mwyn adeiladu'r cysylltiad arfaethedig, mae'n bosibl y bydd angen i National Grid ddefnyddio pwerau cyfreithiol caffael gorfodol. Mae'r dogfennau hyn yn amlinellu'r pwerau cyfreithiol y mae'n gofyn amdanynt.

Mae'r dogfennau sydd yn y gyfrwl hon wedi'u rhestru isod.

### Cynnwys y Gyfrwl

- 3.1 Statement of Reasons – yn egluro pam y gallai National Grid fod angen pwerau cyfreithiol i brynu tir yn orfodol er mwyn adeiladu'r cysylltiad. Gweler Dogfen 8.3 am fersiwn Gymraeg o'r ddogfen hon.
- 3.2 Funding Statement – yn egluro sut y bwriedir ariannu'r datblygiad, gan gynnwys unrhyw gaffael drwy brynu gorfodol. Gweler Dogfen 8.4 am fersiwn Gymraeg o'r ddogfen hon.
- 3.3 Book of Reference – yn nodi pawb sydd â budd cyfreithiol yn y tir sy'n cael ei effeithio gan gynigion National Grid. Dylid darllen y Llyfr Cyfeirio ar y cyd â'r Cynlluniau Tir (Cyfrwl 4, Dogfen 4.2) sy'n nodi lleoliad pob llain o dir.

## Cyfrwl 4: Cynlluniau

### Cyflwyniad

Mae'r gyfrol hon yn cynnwys y cynlluniau sy'n dangos ble a sut mae National Grid yn bwriadu cyflawni'r gwaith. Rhannwyd y cynlluniau'n adrannau daearyddol a fydd yn eich helpu i ddod o hyd i'r cynllun rydych eisiau ei weld. Amlinellir y gwahanol adrannau isod:

Adran A – O'r Wylfa i Ros-goch

Adran B – O Ros-goch i Landyfrydog

Adran C – O Landyfrydog i'r B5110 i'r gogledd o Dalwrn

Adran D – O'r B5110 i'r gogledd o Dalwrn i Geint

Adran E – O Geint i Afon Braint

Adran F – O Afon Braint i Bentir

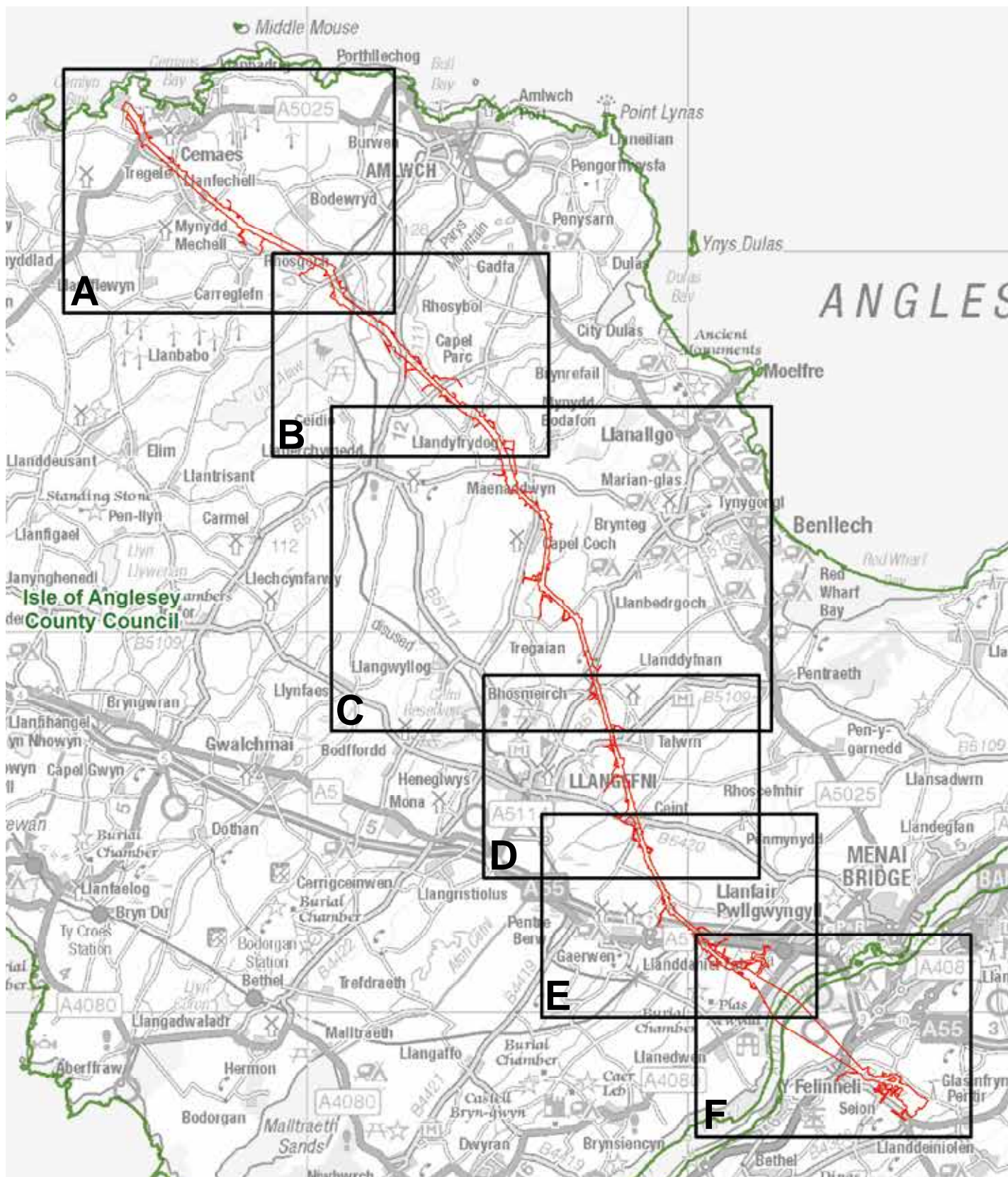
Mae map o'r ardaloedd daearyddol i'w weld ar dudalen 13. Mae pob adran yn cynnwys cyfres o fapiau (neu daflenni). Mae nifer y taflenni mewn adran yn dibynnu ar ei maint daearyddol ac a yw'r adran yn cael ei heffeithio gan y gyfres honno o gynlluniau. Mae cynllun lleoli sy'n dangos lleoliad pob adran, a'r taflenni o'i mewn, wedi'i gynnwys ym mhob cyfres o gynlluniau. Dangosir y symbolau sy'n cael eu defnyddio ar bob math o gynllun yn yr allwedd ac maent hefyd yn cael eu dangos yn Nofen Ganllawiau'r Cynlluniau (Cyfrwl 4, Dogfen 4.14).

Mae'r dogfennau sydd yn y gyfrol hon wedi'u rhestru isod.

### Cynnwys y Gyfrol

- 4.0.1 Overall Location Plan – y llwybr arfaethedig rhwng Wylfa a Phentir yn ei gyfanrwydd.
- 4.0.2 Master Key Plans – yn dangos yr adrannau daearyddol ac yn eich helpu i ddod o hyd i'r cynllun rydych eisiau ei weld.
- 4.1 Land Affected Plans – yn dangos ffiniau'r holl dir sy'n cael ei effeithio yn yr ardal lle mae National Grid yn bwriadu adeiladu'r cysylltiad.
- 4.2 Lands Plans – yn dangos y ffin y mae National Grid yn bwriadu adeiladu'r cysylltiad o'i mewn a'r pwerau neu'r hawliau i'w defnyddio dros y tir.
- 4.3 Special Category Land Plans and Crown Land Plans – yn dangos y ffin y mae National Grid yn bwriadu adeiladu'r cysylltiad o'i mewn ac unrhyw dir categori arbennig, megis tir comin, Tir y Goron neu dir sy'n eiddo i gyrff arbennig, er enghraifft yr Ymddiriedolaeth Genedlaethol. Nid oes gan bob rhan o'r llwybr arfaethedig gynlluniau Tir Categori Arbennig a Thir y Goron.
- 4.4 Works Plans – yn dangos terfynau arfaethedig Gorchymyn Caniatâd Datblygu National Grid, llwybr y datblygiad ym mhob adran a'r pellter bob ochr i'r llwybr arfaethedig lle gallai gwaith gael ei wneud, sy'n cael ei alw'n 'derfynau'r gwyriad'.
- 4.5 Access and Rights of Way Plans – yn dangos unrhyw newidiadau y bwriedir eu gwneud i ffyrdd cyhoeddus, llwybrau troed, llwybrau cefylau a hawliau mordwyo a mynediad i'r rhain.
- 4.6 Other Environmental Features Plans
- 4.7 Statutory or Non-Statutory Site or Features of Nature Conservation, Habitats and Water Bodies Plans – yn dangos lleoliadau sydd o bwysigrwydd amgylcheddol arbennig, gan gynnwys ardaloedd sy'n bwysig o safbwynt gwarchod natur neu sy'n gynefinoedd gwarchoddedig.
- 4.8 Habitats of Protected Species, Important Habitats or Other Diversity Features – yn dangos lleoliadau safleoedd archaeolegol, henebion, adeiladau hanesyddol ac agweddau hanesyddol eraill ar y dirwedd.

- 4.9 CONFIDENTIAL: Habitats of Protected Species: Location of Badger Setts Plans – dangos lleoliad rhywogaethau a warchodir a chartrefi moch daear. Oherwydd statws cyfreithiol rhywogaethau a warchodir a chartrefi moch daear, ni fydd y cynlluniau hyn ar gael i'r cyhoedd.
- 4.10 Statutory or Non-Statutory Sites or Features of the Historic Environment Plan – yn dangos lleoliadau safleoedd archaeolegol, henebion, adeiladau hanesyddol ac agweddau hanesyddol eraill ar y dirwedd.
- 4.11 Trees and Hedgerows Potentially Affected Plans – yn dangos coed a gwrychoedd y gallai gwaith National Grid effeithio arnynt wrth adeiladu'r cysylltiad arfaethedig.
- 4.12 Traffic Regulation Order Plans – yn dangos y trefniadau rheoli traffig arfaethedig y byddai National Grid yn eu rhoi ar waith yn ystod y gwaith o adeiladu'r cysylltiad arfaethedig.
- 4.13 Design Drawings – yn rhoi manylion am faint ac uchder y seilwaith newydd arfaethedig, gan gynnwys llinellau uwchben, yr is-orsaf a chompowndiau terfyn selio ceblau.
- 4.14 Plans Guidance document – mae'r ddogfen hon yn rhoi rhagor o wybodaeth ynglŷn â beth mae'r cynlluniau'n ei ddangos ac yn cynnwys cyfieithiad o'r Gymraeg i'r Saesneg o'r allweddau a ddefnyddiwyd. Gweler Dogfen 8.5 am fersiwn Gymraeg o'r ddogfen hon.





## Cyfrrol 5: Gwybodaeth Amgylcheddol

### Cyflwyniad

Mae National Grid yn ceisio sicrhau cydbwysedd rhwng yr angen i adeiladu offer a'r angen i ystyried yr amgylchedd.

Er mwyn deall y cydbwysedd hwn mae wedi cwblhau Asesiad o'r Effaith Amgylcheddol i'w alluogi i ystyried effeithiau tebygol y datblygiad arfaethedig ar yr amgylchedd. Mae'r Datganiad Amgylcheddol yn cynnwys canlyniadau'r asesiad.

Mae'r gyfrol hon hefyd yn cynnwys nifer o adroddiadau sy'n sefyll ar eu pen eu hunain (5.22 i 5.30). Mae'r dogfennau sydd yn y gyfrol hon wedi'u rhestru isod.

### Cynnwys y Gyfrol

- 5.0 Environmental Statement – Crynodeb Annhechnegol. Gweler dogfen 8.6 am fersiwn Gymraeg o'r ddogfen hon.
- 5.1 Chapter 1: Introduction – cyflwyniad i'r Datganiad Amgylcheddol.
- 5.2 Chapter 2: Alternatives, Project History and Non-Statutory Consultation – manylion yr opsiynau cysylltu ar gyfer y prosiect, yr opsiynau cysylltu a ystyriwyd, llwybrau a ystyriwyd a newidiadau sydd wedi cael eu gwneud i'r dyluniad.
- 5.3 Chapter 3: Description of the Proposed Development – y disgrifiad o'r datblygiad arfaethedig y cyfeirir ato drwy gydol y Datganiad Amgylcheddol.
- 5.4 Chapter 4: Construction, Operation, Maintenance and Decommissioning – yn rhoi gwybodaeth ynglŷn â sut y byddai'r Datblygiad Arfaethedig yn cael ei adeiladu, sut y byddai'n gweithredu, unrhyw waith cynnal a chadw rheolaidd a allai fod ei angen, ac os oes angen, sut y byddai'r cysylltiad yn cael ei ddatgomiynu pe na bai ei angen mwyach.
- 5.5 Chapter 5: EIA Consultation – yn crynhoi'r ymgynghori, statudol ac anstatudol, a wnaethpwyd fel sail i'r Datblygiad Arfaethedig, ac yn rhoi disgrifiad manylach o ymgynghori sydd wedi bod yn berthnasol i broses yr Asesiad o'r Effaith Amgylcheddol.
- 5.6 Chapter 6: EIA Methodology and Basis of Assessment – yn amlinellu'r dull gweithredu a'r fethodoleg a fabwysiadwyd wrth baratoi'r Asesiad o'r Effaith Amgylcheddol.
- 5.7 Chapter 7: Landscape Assessment – asesiad o'r nodweddion sy'n ffurfio'r dirwedd.
- 5.8 Chapter 8: Visual Assessment – asesiad o olygfannau pwysig.
- 5.9 Chapter 9: Ecology & Nature Conservation – asesiad o ecoleg ac ardaloedd sy'n cael eu diogelu'n arbennig er mwyn gwarchod natur.
- 5.10 Chapter 10: Historic Environment – asesiad o olion archaeolegol, adeiladau hanesyddol ac agweddau eraill ar y dirwedd.
- 5.11 Chapter 11: Geology, Hydrogeology and Ground Conditions – asesiad o briddoedd, daeareg a thir halogedig.
- 5.12 Chapter 12: Water Quality, Resources and Flood Risk – asesiad o berygl llifogydd ac ansawdd dŵr.
- 5.13 Chapter 13: Traffic and Transport – asesiad o'r rhwydwaith trafnidiaeth, megis ffyrdd, hawliau tramwy cyhoeddus, llwybrau troed, llwybrau ceffylau, cilffyrdd, rheilffyrdd a llwybrau beicio.
- 5.14 Chapter 14: Air Quality – asesiad o ansawdd yr aer, er enghraifft llwch o waith cloddio neu nwyon o bibellau mwg cerbydau yn ystod y gwaith adeiladu.
- 5.15 Chapter 15: Construction Noise and Vibration – asesiad o lefelau sŵn wrth i ni adeiladu'r llinell uwchben.
- 5.16 Chapter 16: Operational Noise – asesiad o lefelau sŵn pan fydd y llinell uwchben newydd yn weithredol.
- 5.17 Chapter 17: Socio-economics – asesiad o nodweddion economaidd-gymdeithasol yn ystod y gwaith adeiladu a gweithredu.



- 5.18 Chapter 18: Agriculture – yn cyflwyno gwybodaeth am yr effeithiau posibl a allai ddeillio o'r Datblygiad Arfaethedig yng nghyswllt defnydd tir amaethyddol a phriddoedd.
- 5.19 Chapter 19: Intra-Project Effects – asesiad o'r effeithiau cronnus o fewn y prosiect a allai ddeillio o'r Datblygiad Arfaethedig. Gallai'r effeithiau hyn ddigwydd lle mae derbynydd unigol yn cael ei effeithio gan fwy nag un math o effaith sy'n deillio o wahanol agweddau ar y Datblygiad Arfaethedig.
- 5.20 Chapter 20: Inter-Project Effects – asesiad o'r effeithiau cronnus rhwng prosiectau a allai ddeillio o'r Datblygiad Arfaethedig. Gallai'r effeithiau hyn ddigwydd pan mae dau neu ragor o ddatblygiadau sy'n cael eu cynllunio yn cael effaith ar yr un derbynydd gan arwain at effaith gyffredinol sy'n fwy arwyddocaol.
- 5.21 Chapter 21: Statement of the Combined Effects with the Wider Works – yn cyflwyno asesiad o unrhyw effeithiau cyfunol a allai ddeillio o'r Datblygiad Arfaethedig a'r gwaith sydd ei angen er mwyn cryfhau rhwydwaith trydan presennol National Grid rhwng Pentir a Thrawsfynydd.
- 5.22 Summary of Residual Effects – yn cyflwyno crynodeb o'r effeithiau amgylcheddol gweddilliol sy'n debygol o ddeillio o weithredu'r Datblygiad Arfaethedig.
- 5.23 Habitat Regulations Assessment Report – wedi'i gynhyrchu fel sail i broses yr Asesiad Rheoliadau Cynefinoedd ar gyfer y Datblygiad Arfaethedig.
- 5.24 Statement of Statutory Nuisance – yn disgrifio'r niwsansau perthnasol, sy'n cael eu diffinio yn Neddf Diogelu'r Amgylchedd 1990, o ganlyniad i'r datblygiad arfaethedig.
- 5.25 Electric and Magnetic Fields Report – asesiad o feysydd trydanol a magnetig a fydd yn cael eu creu gan y cysylltiad newydd.
- 5.26 Welsh Language Impact Assessment – asesiad o'r effeithiau posibl y gallai'r Prosiect a'r gwaith adeiladu ei gael ar yr iaith Gymraeg yn ardal y Prosiect. Gweler dogfen 8.7 am fersiwn Gymraeg o'r ddogfen hon.
- 5.27 Wellbeing Assessment – yn cyflwyno canfyddiadau a chasgliadau o'r Datganiad Amgylcheddol a dogfennau eraill y Gorchymyn Caniatâd Datblygu mewn cysylltiad â'r gwahanol agweddau ar lesiant sydd wedi cael eu diffinio drwy ddefnyddio'r effeithiau posibl a nodwyd gan randdeiliaid mewn gweithdy llesiant a Nodau Llesiant Cymru.
- 5.28 Schedule of Mitigation – yn rhoi crynodeb o'r camau a gynigir er mwyn lliniaru effeithiau amgylcheddol posibl a nodwyd yn y Datganiad Amgylcheddol sy'n debygol o ddigwydd o ganlyniad i adeiladu, gweithredu, cynnal a chadw a datgomiynu'r Datblygiad Arfaethedig ac yn nodi pa rannau o'r Gorchymyn Caniatâd Datblygu sy'n sicrhau camau lliniaru.
- 5.29 Photomontages – Mae montages ffotograffig yn dangos y Datblygiad Arfaethedig yng nghyd-destun y llinell sylfaen, gan gynnwys lliw, gwead a golau. Maent yn cael eu cynhyrchu â chyfrifiadur. Amcan montage ffotograffig yw efelychu'r newidiadau gweledol tebygol a fyddai'n digwydd o ganlyniad i'r Datblygiad Arfaethedig a chynhyrchu delweddau wedi'u hargraffu sy'n ddigon mawr a manwl i gyfateb i'r persbectif yn yr un olygfa ag yn y maes. Nid yw montages ffotograffig yn sail i'r asesiad, ond maent yn ddarluniadol.
- 5.30 Arboricultural Assessment – yn cyflwyno gwybodaeth am yr effeithiau ar goedyddiaeth a allai ddigwydd o ganlyniad i adeiladu, gweithredu, cynnal a chadw a datgomiynu'r Datblygiad Arfaethedig ac yn nodi camau lliniaru sydd eu hangen er mwyn atal, lleihau neu wrthbwyso unrhyw effeithiau anffafriol sylweddol y mae'r Datblygiad Arfaethedig yn debygol o'u hachosi.

## Cyfrwl 6: Adroddiad Ymgynghori

### Cyflwyniad

Mae'r gyfrol hon yn cynnwys yr Adroddiad Ymgynghori ar gyfer y prosiect.

Mae'r dogfennau sydd yn y gyfrol hon wedi'u rhestru isod.

### Cynnwys y Gyfrol

- 6.1 Consultation Report – yn darparu adroddiad am y broses o ymgynghori ynglŷn â'r Prosiect cyn gwneud cais, gan gynnwys ymgynghoriad statudol dan adrannau 42, 47 a 48 o Ddeddf Cynllunio 2008. Mae'r ddogfen hefyd yn cynnwys crynodeb o'r ymatebion perthnasol a dderbyniwyd fel rhan o'r ymgynghoriad cyn cais, a sut y rhoddwyd sylw i'r rhain yn y cynigion terfynol. Oherwydd maint y ddogfen mae wedi'i rhannu'n dair rhan. Mae crynodeb Cymraeg o'r adroddiad hwn i'w weld yn Nogfen 8.8.
- 6.2 Consultation Report Appendices – dogfennau ategol ar gyfer yr Adroddiad Ymgynghori.

## Cyfrwl 7: Dogfennau Eraill

### Cyflwyniad

Mae'r gyfrol hon yn cynnwys dogfennau eraill y mae National Grid wedi'u cynhyrchu i fynd gyda'r cais.

Mae'r dogfennau sydd yn y gyfrol hon wedi'u rhestru isod.

### Cynnwys y Gyfrol

- 7.1 Need case – yn egluro pam y mae angen y Prosiect.
- 7.2 Strategic Options Report – yn egluro'r broses o ddatblygu ac asesu opsiynau strategol a arweiniodd at gynigion National Grid.
- 7.3 History of the Project – adroddiad am y Prosiect o'r dechrau i'r diwedd. Gweler Dogfen 8.11 am fersiwn Gymraeg o'r ddogfen hon.
- 7.4 Construction Environmental Management Plan – yn disgrifio sut y bydd yr amgylchedd lleol yn cael ei reoli yn ystod y gwaith adeiladu, gan gynnwys cynigion ar gyfer unrhyw waith adfer ar ôl cwblhau'r prosiect.
- 7.5 Outline Construction Traffic Management Plan – yn nodi sut y bydd National Grid yn rheoli traffig adeiladu drwy gydol y broses adeiladu.
- 7.6 Public Rights of Way Management Plan – yn amlinellu sut y bydd unrhyw effeithiau ar hawliau tramwy cyhoeddus yn cael eu rheoli yn ystod y gwaith adeiladu.
- 7.7 Biodiversity Mitigation Strategy – yn amlinellu sut y bydd unrhyw effeithiau ar fioamrywiaeth yn cael eu lleihau neu eu rheoli yn ystod y gwaith adeiladu ac ar ôl iddo ddod i ben.
- 7.8 Archaeological Strategy – yn amlinellu sut y bydd llawer o effeithiau ar safleoedd archaeolegol yn cael eu lleihau neu eu rheoli yn ystod y gwaith adeiladu ac ar ôl iddo ddod i ben.

- 7.9 Noise and Vibration Management Plan – yn amlinellu sut bydd unrhyw sŵn neu ddirgrynu sy'n gysylltiedig â gwaith adeiladu yn cael ei reoli.
- 7.10 Outline Soil Management Plan – yn nodi'r egwyddorion a'r gweithdrefnau ar gyfer camau lliniaru sy'n cael eu hystyried yn enghreifftiau o ymarfer da cyffredinol wrth drin, storio ac adfer pridd.
- 7.11 Outline Waste Management Plan – yn egluro sut y bydd National Grid yn rheoli'r deunyddiau a ddefnyddir i adeiladu'r cysylltiad newydd, gan gynnwys llinell uwchben, twnnel a ffyrdd mynediad.
- 7.12 Outline Materials Management Plan – yn egluro sut y bydd National Grid yn rheoli'r deunyddiau a ddefnyddir i adeiladu'r cysylltiad newydd, gan gynnwys llinell uwchben, twnnel a ffyrdd mynediad.
- 7.13 Enhancement Strategy – yn amlinellu'r cyfleoedd i wella a nodwyd ac sy'n cael eu cynnig.
- 7.14 Planning Statement – yn amlinellu'r polisiau cynllunio lleol a chenedlaethol sy'n berthnasol i'r cais. Mae crynodeb Cymraeg o'r adroddiad hwn i'w weld yn Nogfen 8.9.
- 7.15 Details of other Consents and Licences – yn rhestru ac yn rhoi disgrifiad byr o unrhyw ganiatadau a thrwyddedau eraill y gallai fod eu hangen er mwyn adeiladu a gweithredu'r Datblygiad Arfaethedig (gan gynnwys y rhai hynny y gwnaethpwyd cais amdanynt yn barod).
- 7.16 Design and Access Statement – yn egluro sut y mae dyluniad y prosiect yn addas o ystyried ei leoliad ac yn disgrifio sut y bydd y gwaith adeiladu ac ati yn cael ei wneud yn hygyrch (neu ddim).
- 7.17 Design Report – yn rhoi crynodeb o esblygiad dyluniad Prosiect Cysylltiad Gogledd Cymru gan gynnwys dewis yr Opsiwn Strategol, dewis Coridor Llwybr a dewis Opsiwn ar gyfer y Llwybr. Mae hefyd yn rhoi crynodeb fesul adran o'r Datblygiad Arfaethedig ac yn amlinellu'r sail resymegol dros newidiadau allweddol sydd wedi'u gwneud i'r dyluniad rhwng y dyluniad yr ymgynghorwyd arno yn ystod yr ymgynghoriad statudol yn 2016 a dyluniad y Datblygiad Arfaethedig. Mae crynodeb Cymraeg o'r adroddiad hwn i'w weld yn Nogfen 8.10.
- 7.18 Back Check of Wylfa-Pentir Design Decisions – yn crynhoi'r gwaith a wnaethpwyd er mwyn adolygu a chadarnhau'r priif benderfyniadau dylunio a wnaethpwyd yng nghanau cynharach Prosiect Cysylltiad Gogledd Cymru, gan gynnwys: dewis coridorau ac aliniadau'r llwybr; lleoliad safleoedd parhaol; a dewisiadau technoleg.
- 7.19 Design Guide – yn nodi ystyriaethau dylunio ac egwyddorion dylunio allweddol a fyddai'n cael eu cymhwyso i ddyluniad terfynol yr Adeiladau Pen Twnnel a'r compowndiau cysylltiedig. Mae hefyd yn crynhoi'r sail resymegol dros ddyluniad yr estyniad i Is-orsaf Pentir.

## Cyfrwl 8: Cyfieithiadau Cymraeg

### Cyflwyniad

Mae'r gyfrwl hon yn cynnwys dogfennau y mae National Grid wedi'u cyfieithu i fynd gyda'r cais.

Mae'r dogfennau sydd yn y gyfrwl hon wedi'u rhestru isod.

### Cynnwys y Gyfrwl

- 8.1 Dogfen Lywio – yn rhoi disgrifiad o'r holl ddogfennau a'r adroddiadau sydd yn y cais. Gweler Dogfen 1.1 am fersiwn Saesneg o'r ddogfen hon.
- 8.2 Memorandwm Esboniadol Drafft – yn egluro'r Gorchymyn Caniatâd Datblygu Drafft. Gweler Dogfen 2.2 am fersiwn Saesneg o'r ddogfen hon.
- 8.3 Datganiad o Resymau – yn egluro pam y gallai National Grid fod angen pwerau cyfreithiol i brynu tir yn orfodol er mwyn adeiladu'r cysylltiad. Gweler Dogfen 3.1 am fersiwn Saesneg o'r ddogfen hon.
- 8.4 Datganiad Cyllido – yn egluro sut y bwriedir cyllido'r datblygiad, gan gynnwys unrhyw gaffael drwy brynu gorfodol. Gweler Dogfen 3.2 am fersiwn Saesneg o'r ddogfen hon.
- 8.5 Dogfen Ganllawiau'r Cynlluniau – mae'r ddogfen hon yn rhoi rhagor o wybodaeth ynglŷn â beth mae'r cynlluniau'n ei ddangos ac yn cynnwys cyfieithiad o'r Gymraeg i'r Saesneg o'r allweddau a ddefnyddiwyd. Gweler Dogfen 4.14 am fersiwn Saesneg o'r ddogfen hon.
- 8.6 Datganiad Amgylcheddol – Crynodeb Annhechnegol. Gweler Dogfen 5.0 am fersiwn Saesneg o'r ddogfen hon.
- 8.7 Asesiad o'r Effaith ar yr Iaith Gymraeg – asesiad o'r effeithiau posibl y gallai'r Prosiect a'r gwaith adeiladu ei gael ar yr iaith Gymraeg yn ardal y Prosiect. Gweler Dogfen 5.27 am fersiwn Saesneg o'r ddogfen hon.
- 8.8 Crynodeb o'r Adroddiad Ymgynghori – Gweler Dogfen 6.1 am yr Adroddiad Ymgynghori (Saesneg yn unig).
- 8.9 Crynodeb o'r Datganiad Cynllunio – yn cyflwyno crynodeb byr sy'n amlinellu prif bwyntiau'r Datganiad Cynllunio. Gweler Dogfen 7.14 am y Datganiad Cynllunio (Saesneg yn unig).
- 8.10 Crynodeb o'r Adroddiad Dylunio – crynodeb byr sy'n amlinellu prif bwyntiau'r Adroddiad Dylunio. Gweler Dogfen 7.17 am yr Adroddiad Dylunio (Saesneg yn unig).
- 8.11 Hanes y Prosiect – adroddiad am y Prosiect o'r dechrau i'r diwedd. Gweler Dogfen 7.3 am fersiwn Saesneg o'r ddogfen hon.

## Cyflwyniad

### Cyflwyniad

Mae'r gyfrol hon yn cynnwys dogfennau o gamau cynharach y prosiect y cyfeirir atynt mewn rhannau eraill o'n cais.

Mae'r dogfennau sydd yn y gyfrol hon wedi'u rhestru isod.

### Cynnwys y Gyfrol

- 9.1 Wylfa to Pentir Overhead Electricity Transmission Line – Adroddiad ar Nodi Coridor Llwybr (Hydref 2012) – yn archwilio ac yn nodi'r coridorau llwybr uwchben posibl cychwynnol rhwng Wylfa a Phentir.
- 9.2 Wylfa to Pentir Preferred Route Corridor Selection Report (Oct 2015) – yn rhoi rhagor o wybodaeth ynglŷn â sut y gwnaethom benderfynu ar y coridor llwybr.
- 9.3 Wylfa to Pentir Route Options Report (Oct 2015) – yn egluro sut rydym wedi nodi'r opsiynau llwybr ar gyfer y cysylltiad newydd.
- 9.4 Preferred Route Option Selection Report Wylfa to the Menai Crossing Area (Sep 2016) – yn egluro'r rhesymau dros ddewis opsiwn y llwybr a ffefrir rhwng Wylfa a man croesi Afon Menai.
- 9.5 Draft Route Alignment Report Wylfa to the Menai Crossing Area (Sep 2016) – yn egluro'r sail resymegol dros ddyluniad y llinell uwchben newydd arfaethedig rhwng Wylfa a man croesi Afon Menai.
- 9.6 Menai Strait Crossing Report (Sep 2016) – yn egluro'r opsiynau a ystyriwyd ar gyfer croesi Afon Menai, yr asesiad a wnaethpwyd o'r opsiynau a sut y dewiswyd yr opsiwn a ffefrir.
- 9.7 Historic Need Case (2012, 2015 and 2016) – copiâu o Achosion Angen blaenorol a gynhyrchwyd ar gyfer y prosiect sy'n egluro pam y mae angen y Prosiect.
- 9.8 Historic Strategic Options Report (2012, 2015 and 2016 update only) – copiâu o Adroddiadau Opsiynau Strategol a gynhyrchwyd ar gyfer y prosiect sy'n egluro'r broses o ddatblygu ac asesu opsiynau strategol.

## Cysylltwch â ni:

---

Gallwch gael rhagor o wybodaeth mewn sawl ffordd:



Ewch i wefan y prosiect yn  
[www.cysylltiadgogleddcymru.com](http://www.cysylltiadgogleddcymru.com)



Anfonwch neges ebost i:  
[nationalgrid@cysylltiadgogleddcymru.com](mailto:nationalgrid@cysylltiadgogleddcymru.com)



Ysgrifennwch i'n cyfeiriad rhabost:  
FREEPOST NATIONAL GRID NW CONNECTION



Ffoniwch ein rhif rhadffôn:  
0800 990 3567 9am-5pm Llun-Gwener  
neu gadewch neges y tu allan i'r oriau hynny



Cofrestrwch i gael negeseuon yn syth  
i'ch ffôn: Tecstiwch NGCYM i 80800



Dilynwch ni ar Twitter i gael y  
newyddion a'r lluniau diweddaraf:  
[@NGNorthWales](https://twitter.com/NGNorthWales)